

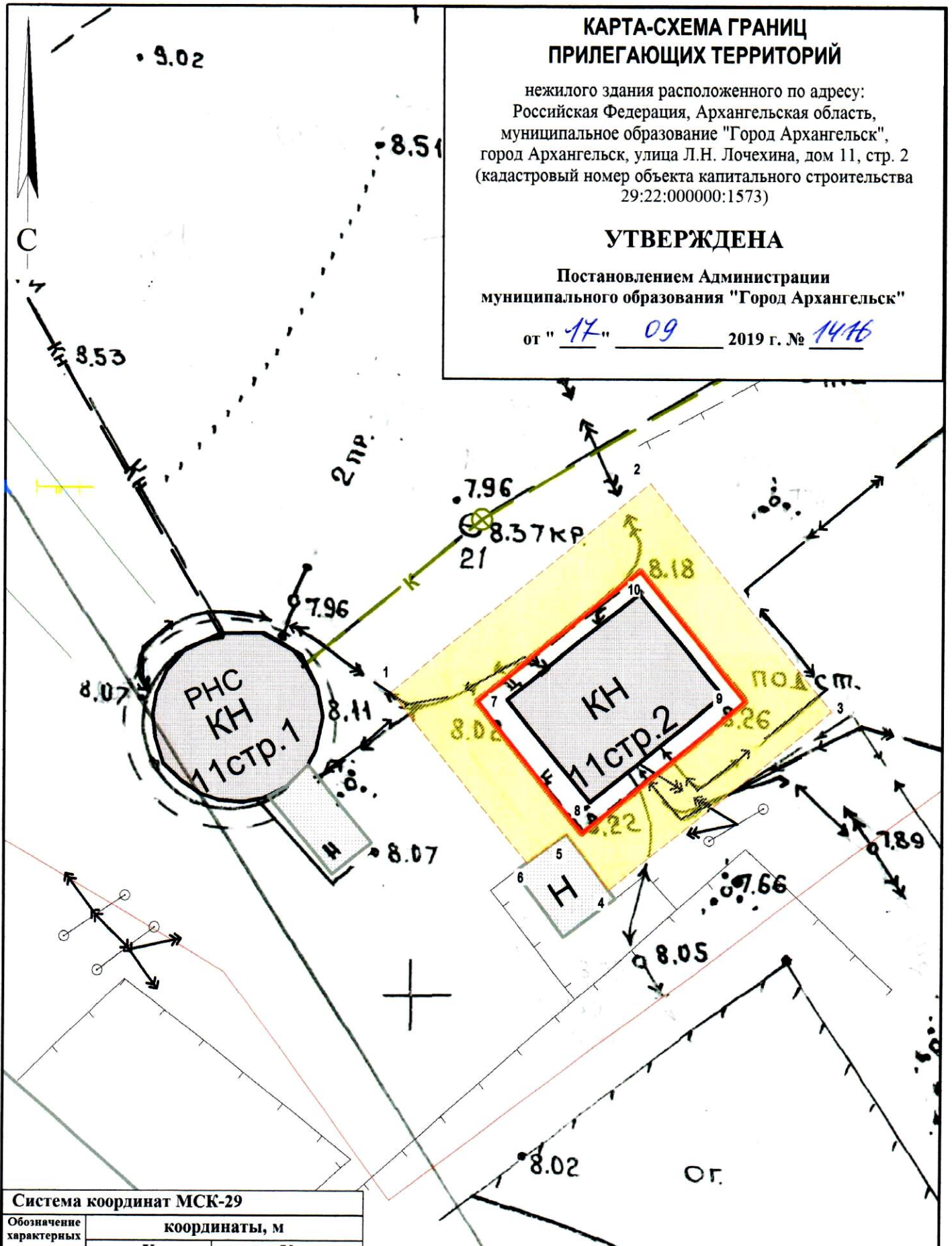
КАРТА-СХЕМА ГРАНИЦ ПРИЛЕГАЮЩИХ ТЕРРИТОРИЙ

нежилого здания расположенного по адресу:
Российская Федерация, Архангельская область,
муниципальное образование "Город Архангельск",
город Архангельск, улица Л.Н. Лочехина, дом 11, стр. 2
(кадастровый номер объекта капитального строительства
29:22:000000:1573)

УТВЕРЖДЕНА

Постановлением Администрации
муниципального образования "Город Архангельск"



от "17" 09 2019 г. № 1416



Система координат МСК-29

Обозначение характерных точек границ	координаты, м	
	X	Y
1	650530.42	2510128.44
2	650541.21	2510140.77
3	650530.33	2510150.18
4	650521.05	2510139.57
5	650523.76	2510137.40
6	650522.25	2510135.51
7	650530.13	2510132.66
8	650523.79	2510138.14
9	650530.62	2510145.96
10	650536.96	2510140.47

УСЛОВНЫЕ ОБОЗНАЧЕНИЯ:

-  изображение границ земельного участка по ул. Л.Н. Лочехина, дом 11, стр. 2
-  изображение границ прилегающих территорий

Масштаб 1 : 250'